TABLE 3 - PARKWAY REPAIRS (CONTINUED)

SEE PARKWAY REPAIR NOTES ON SHEET 5

	LOCATION	SIDEWALK DIMENSIONS W (FT)	SIDEWALK DIMENSIONS L (FT)	SIDEWALK DIMENSIONS (5) (SF)	DRIVEWAY DIMENSIONS Y (FT)	DRIVEWAY DIMENSIONS *W (FT)	DRIVEWAY DIMENSIONS (14) (SF)	C&G (1) (FT)	REMARKS
138	9948 GUNN AV (LIGHT ST SIDE)	4	32	128	-	-	-	-	
139	9948 GUNN AV (LIGHT ST SIDE)	4	16	64	-	-	-	-	
140	9849 GUNN AV	4	44	176	-	-	-	-	
141	9908 GUNN AV	4	19	76	5	14	70	-	
142	9911 GUNN AV	4	17	68	-	-	-	-	
143	9914 GUNN AV	4	12	48	-	-	-	-	
144	9914 GUNN AV	4	10	40	-	-	-	-	
145	9917 GUNN AV	4	24	96	-	-	-	-	
146	9923 GUNN AV	4	12	48	4	12	48	-	
147	9923 GUNN AV	4	20	80	-	-	-	-	
148	9924 GUNN AV	4	29	116	-	-	-	-	
149	9924 GUNN AV	4	13	52	5	15	75	-	
150	9929 GUNN AV	4	10	40	5	12	60	-	
151	9930 GUNN AV	4	20	80	-	-	-	-	
152	9935 GUNN AV	5	6	30	-	-	-	-	SCRAPE AC OFF ADJOINING SW
153	9936 GUNN AV	4	29	116	-	-	-	-	
154	9941 GUNN AV	4	27	108	-	-	-	-	
155	9942 GUNN AV	4	48	192	-	-	-	-	
156	9947 GUNN AV	4	35	140	-	-	-	-	
157	10005 GUNN AV	4	28	112	-	-	-	-	
158	10013 GUNN AV	4	28	112	-	-	-	-	
159	10013 GUNN AV	4	16	64	-	-	-	-	
160	10117 GUNN AV (IN FRONT OF APT A4)	4	8	32	-	-	-	-	
161	10117 GUNN AV	4	8	32	5	8	40	-	PARTIAL DWY
162	10130 GUNN AV (1ST DWY S/O LIGHT ST)	-	-	242	-	-	-	-	REMOVE 4.5' CONC CURB; CONST SW TRANS SEE DETAIL A CASE 2 LT & RT SIDES OF DWY
163	10130 GUNN AV (2ND DWY S/O LIGHT ST)	-	-	242	-	-	-	-	CONST SW TRANS SEE DETAIL A CASE 2 LT & RT SIDES OF DWY
164	10130 GUNN AV (3RD DWY S/O LIGHT ST)	-	-	242	-	-	-	-	CONST SW TRANS SEE DETAIL A CASE 1 LT & RT SIDES OF DWY
165	10130 GUNN AV (4TH DWY S/O LIGHT ST)	-	-	121	-	-	-	-	CONST SW TRANS SEE DETAIL A CASE 1 LT SIDE OF DWY
166	10130 GUNN AV (5TH DWY S/O LIGHT ST)	-	-	20	-	-	-	-	CONST NEW SW ADJACENT TO RT SIDE OF DWY; RELOCATE SIGN
167	10452 GUNN AV	4	34	136	-	-	-	50	
168	10532 GUNN AV	4	8	32	-	-	-	-	
169	13605 JOYGLEN DR	4	4	16	-	-	-	-	
170	13608 JOYGLEN DR	4	39	156	-	-	-	-	
171	13619 JOYGLEN DR	4	4	16	-	-	-	-	
172	13637 JOYGLEN DR	4	8	32	-	-	-	-	
173	13644 JOYGLEN DR	4	4	16	-	-	-	-	
174	13658 JOYGLEN DR (BENTONGROVE DR SIDE)	4	21	84	-	-	-	18	
175	13658 JOYGLEN DR (BENTONGROVE DR SIDE)	4	4	16	-	-	-	18	
176	13658 JOYGLEN DR	4	30	120	-	-	-	-	
177	13658 JOYGLEN DR	4	20	80	-	-	-	-	
178	14250-14258 LANNING DR	4	27	108	7	27	189	-	
179	14255 LANNING DR	3	7	21	-	-	-	-	HW
180	14265 LANNING DR	-	-	-	7	11	77	-	
181	14271-14303 LANNING DR	-	-	-	7	28	196	-	COMMON DWY
182	14303 LANNING DR	4	25	100	-	-	-	-	
183	14319 LANNING DR	-	-	-	7	13	91	-	
184	14322 LANNING DR	4	12	48	7	12	84	-	
185	14331 LANNING DR	4	4	16	-	-	-	-	
186	14341 LANNING DR	-	-	-	7	13	91	-	
187	14352 LANNING DR	4	38	152	-	-	-	-	
188	14352 LANNING DR	3	16	48	-	-	-	-	3'W X 9'L IS A PRIVATE HW

TABLE 3 - PARKWAY REPAIRS (CONTINUED)

SEE PARKWAY REPAIR NOTES ON SHEET 5

	LOCATION	SIDEWALK DIMENSIONS W (FT)	SIDEWALK DIMENSIONS L (FT)	SIDEWALK DIMENSIONS (5) (SF)	DRIVEWAY DIMENSIONS Y (FT)	DRIVEWAY DIMENSIONS *W (FT)	DRIVEWAY DIMENSIONS (14) (SF)	C&G (1) (FT)	REMARKS
189	14368 LANNING DR (ARMLEY AV SIDE)	-	-	-	7	13	91	-	
190	13975 LIGHT ST	4	20	80	-	-	-	-	
191	14009 LIGHT ST	-	-	-	8	13	104	-	
192	9859 MILLS AV (OVAL DR SIDE)	-	-	-	-	-	-	57	SEE SHT 11
193	9903 MILLS AV (OVAL DR SIDE)	-	-	-	-	-	-	19	SEE SHT 11
194	14008 MULBERRY DR SF	4	8	32	6	11	66	-	
195	14008 MULBERRY DR SF	4	17	68	-	-	-	-	
196	14062 MULBERRY DR SF	4	23	92	7	12	84	-	
197	14101 OVAL DR	4	8	32	-	-	-	-	
198	14106 OVAL DR	4	16	64	-	-	-	-	
199	14107 OVAL DR (GUNN AV SIDE)	4	8	32	-	-	-	-	
200	14118 OVAL DR	4	16	64	-	-	-	-	
201	14214 OVAL DR	4	8	32	-	-	-	-	
202	14214 OVAL DR	4	8	32	-	-	-	-	
203	REIS ST (NEXT TO 13928 REIS ST)	5	40	200	-	-	-	57	STR GR BETWEEN FL JOINTS
204	REIS ST (ACROSS FROM 13928 REIS ST)	-	-	-	8	22	176	57	STR GR BETWEEN FL JOINTS
205	9530 RUFUS AV	4	33	132	7	13	91	-	
206	9531 RUFUS AV	4	17	68	-	-	-	-	
207	9542-9546 RUFUS AV	4	16	64	7	13	91	-	
208	9546 RUFUS AV	-	-	-	7	13	91	-	
209	9552-9546 RUFUS AV	4	24	96	-	-	-	-	
210	9559 RUFUS AV	4	11	44	-	-	-	-	
211	9625 RUFUS AV	4	12	48	7	12	84	-	
212	9637 RUFUS AV	4	7	28	7	13	91	-	
213	9802 RUFUS AV (MULBERRY DR SF SIDE)	4	12	48	-	-	-	-	
214	9805 RUFUS AV	4	12	48	-	-	-	-	
215	9822 RUFUS AV	4	8	32	-	-	-	-	
216	9827 RUFUS AV	4	42	168	-	-	-	-	
217	9833 RUFUS AV	4	16	64	-	-	-	15	
218	9845 RUFUS AV	4	8	32	7	14	98	-	
219	9850 RUFUS AV	4	38	152	-	-	-	-	
220	9851 RUFUS AV	4	4	16	-	-	-	-	
221	9902 RUFUS AV	4	28	112	-	-	-	-	
222	9903 RUFUS AV	4	32	128	-	-	-	-	
223	9913 RUFUS AV	4	18	72	-	-	-	-	
224	9914 RUFUS AV	4	16	64	-	-	-	-	
225	9919 RUFUS AV	4	8	32	-	-	-	-	
226	9925 RUFUS AV	4	30	120	7	11	77	-	
227	9930 RUFUS AV	4	13	52	-	-	-	-	
228	13614 TRUMBALL ST	4	20	80	-	-	-	-	
229	13620 TRUMBALL ST	4	8	32	-	-	-	-	
230	13625 TRUMBALL ST	4	10	40	-	-	-	-	
231	13625-13631 TRUMBALL ST	4	8	32	-	-	-	-	
232	13626 TRUMBALL ST	-	-	-	-	-	-	43	

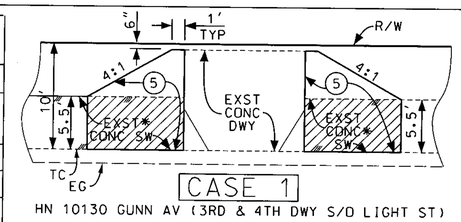

CASE 1

HN 10130 GUNN AV (3RD & 4TH DWY S/O LIGHT ST)

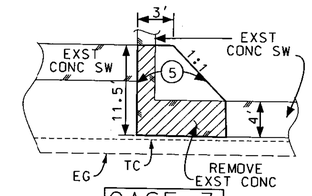

CASE 3

HN 14044-50 DICKY ST
HN 14030-36 DICKY ST

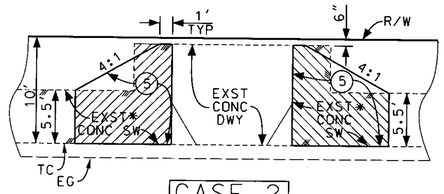

CASE 2

HN 10130 GUNN AV (1ST & 2ND DWY S/O LIGHT ST)

* SEE TABLE 3 FOR SW REPAIRS

DETAIL A- SIDEWALK TRANSITIONS

NO SCALE

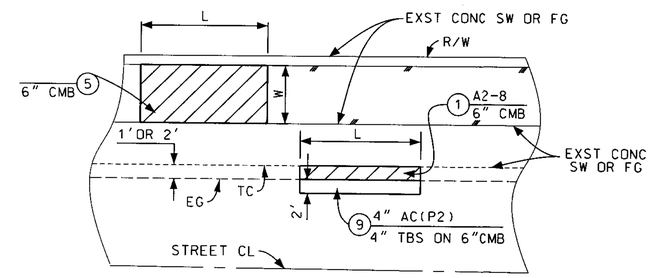

SEE TABLE 3 ON SHT 5, 6, AND 7 FOR LOCATIONS AND DIMENSIONS.

PARKWAY REPAIR DETAIL

NO SCALE

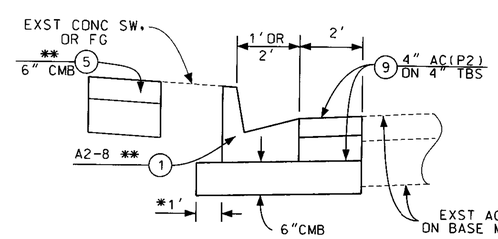

*DO NOT EXTEND BASE BENEATH C&G 1' BEHIND CURB IF THERE IS EXISTING ADJOINING SIDEWALK.

**SEE TABLE 3 ON SHT 5, 6, AND 7 FOR LOCATIONS AND DIMENSIONS

PARKWAY RECONSTRUCTION SECTION

NO SCALE

AS BUILT

REGISTERED PROFESSIONAL ENGINEER SHERRIE JONG No. C 56647 Exp. 06/30/11 CIVIL STATE OF CALIFORNIA

PROJECT ENGINEER DATE 7-21-10

DATE	MK	DESCRIPTION

REVISIONS

COUNTY OF LOS ANGELES DEPARTMENT OF PUBLIC WORKS

GUNN AVENUE, ET AL.

PARKWAY DETAIL, SECTION, AND TABLES

PROJECT ID NO. RDC0015497

SHEET 6 OF 12

PLAN RD

DRAFTER S. JONG | DESIGNER S. JONG | CHECKER D. RADLE | CADD PROJECT FILE NAME RDC0015276-PLAN-RD.DGN | REVISED BY: | DATE 7-21-10