TABLE 6 - CURB RAMP WORK

	MAIN STREET NAME	SIDE STREET NAME	CORNER	TYPE OF WORK/ REMARKS
1	ARMLEY AV	ALLEY (NEXT TO 9718 ARMLEY AV)	S	2 20 MOD CASE G
2	BENTONGROVE DR	JOYGLEN DR	NE	38
3	BENTONGROVE DR	JOYGLEN DR	S	38
4	BENTONGROVE DR	JOYGLEN DR	NW	38
5	GUNN AV	BENTONGROVE DR	E	2 5 20 40 CR DETAIL A
6	GUNN AV	BENTONGROVE DR	S	5 38 40
7	GUNN AV	GLENN DR	N	2 5 20 40 CR DETAIL A; SS
8	GUNN AV	GLENN DR	W	2 5 20 40 CR DETAIL A
9	GUNN AV	GLENN DR	SE	1 5 20
10	GUNN AV	JOYGLEN DR	E	2 5 20 40 CR DETAIL A
11	GUNN AV	JOYGLEN DR	S	2 5 20 39 40 CR DETAIL A; NO CURB AT BACK OF CR; JOIN HW(RECONST L=5')
12	GUNN AV	LANNING DR	E	2 5 20 40 CR DETAIL A
13	GUNN AV	LANNING DR	S	2 5 20 40 CR DETAIL A
14	GUNN AV	LIGHT ST	E	2 5 20 40 CR DETAIL A; SS
15	GUNN AV	LIGHT ST	S	2 5 20 REMOVE 5 BOLLARDS; CR DETAIL C
16	GUNN AV	LIGHT ST	N	2 5 20 40 CR DETAIL A
17	GUNN AV	LIGHT ST	W	2 5 20 40 CR DETAIL A
18	GUNN AV	MCGEE DR	N	1 5 20 40 SEE SHT 9
19	GUNN AV	MCGEE DR	W	1 5 20 40 SEE SHT 9
20	GUNN AV	MCGEE DR	SE	1 5 20 SEE SHT 9
21	GUNN AV	MULBERRY DR	N	1 20 CR DETAIL A
22	GUNN AV	MULBERRY DR	W	1 5 20 SEE SHT 9
23	GUNN AV	MULBERRY DR	S	1 5 20 MOD CASE A (X=5') SEE SHT 9
24	GUNN AV	MULBERRY DR	E	1 5 20 CR DETAIL B
25	GUNN AV	MYSTIC ST	N	2 5 20 40 CR DETAIL A
26	GUNN AV	MYSTIC ST	W	2 5 20 40 CR DETAIL A
27	GUNN AV	MYSTIC ST	SE	38
28	GUNN AV	OVAL DR	E	2 5 20 40 CR DETAIL A
29	GUNN AV	OVAL DR	S	2 5 20 40 CR DETAIL A; SS
30	GUNN AV	TELEGRAPH RD	N	38 SEE SHT 10(CITY)
31	GUNN AV	TELEGRAPH RD	E	38 SEE SHT 10
32	LAMBERT RD	ARMLEY AV	S	1 5 20 40 CR DETAIL A
33	LANNING DR	AHMANN AV	SW	1 5 20 40 CR DETAIL A
34	LANNING DR	AHMANN AV	SE	1 5 20 40 CR DETAIL A
35	LANNING DR	ARMLEY AV	N	1 5 20 40 CR DETAIL A
36	LANNING DR	ARMLEY AV	W	1 5 20 40 CR DETAIL A; SS SEE SHT 11
37	LANNING DR	BEN HUR AV	W	1 5 20 40 CR DETAIL A
38	LANNING DR	BEN HUR AV	S	1 5 20 40 CR DETAIL A; SS
39	LANNING DR	RUFUS AV	W	1 5 20 40 CR DETAIL A
40	LANNING DR	RUFUS AV	S	1 5 20 40 CR DETAIL A; SS
41	LIGHT ST	AHMANN AV	N	5 38 40
42	LIGHT ST	AHMANN AV	E	2 5 20 40 CR DETAIL A
43	LIGHT ST	RUFUS AV	N	5 38 40
44	LIGHT ST	RUFUS AV	E	5 38 40
45	MILLS AV	ALLEY E/O DICKY ST	N	2 38
46	MILLS AV	ALLEY W/O DICKY ST	N	2 38
47	MILLS AV	BENTONGROVE DR	N	38
48	MILLS AV	BENTONGROVE DR	W	38
49	MILLS AV	CORNISHCREST RD	N	2 5 20 MOD CASE G
50	MILLS AV	CORNISHCREST RD	W	2 5 20 SS; CR DETAIL B; JOIN FENCE
51	MILLS AV	CLOSE ST	N	1 5 20 CR DETAIL B; RELOCATE POWER POLE
52	MILLS AV	CLOSE ST	W	38
53	MILLS AV	DICKY ST	N	1 20 CR DETAIL A

TABLE 6 - CURB RAMP WORK (CONTINUED)

	MAIN STREET NAME	SIDE STREET NAME	CORNER	TYPE OF WORK/ REMARKS
54	MILLS AV	DICKY ST	W	1 20 CR DETAIL A
55	MILLS AV	LIGHT ST	N	1 20 CR DETAIL A; REMOVE SW(85 SF) ON LIGHT ST OUTSIDE CR
56	MILLS AV	LIGHT ST	W	1 20 CR DETAIL A; REMOVE SW(95 SF) ON LIGHT ST OUTSIDE CR
57	MILLS AV	OVAL DR	N	38
58	MILLS AV	OVAL DR	W	38
59	MILLS AV	HAWES ST	E	38
60	MILLS AV	HAWES ST	S	38
61	MILLS AV	REIS ST	N	38
62	MILLS AV	REIS ST	W	38
63	MILLS AV	REIS ST	SE	38
64	MILLS AV	TRUMBALL ST	N	1 20 CR DETAIL A
65	MILLS AV	TRUMBALL ST	W	1 20 CR DETAIL A
66	MILLS AV	TRUMBALL ST	SE	1 20
67	MULBERRY DR SF	AHMANN AV	N	38
68	MULBERRY DR SF	AHMANN AV	W	5 38 40
69	MULBERRY DR SF	AHMANN AV	S	5 38 40
70	MULBERRY DR SF	RUFUS AV	W	5 38 40
71	MULBERRY DR SF	RUFUS AV	S	5 38 40
72	OVAL DR	ARMLEY AV	E	5 16 20 40 SEE SHT 11
73	OVAL DR	ALLEY S/O ARMLEY AV	N	2 20 MOD CASE G; SEE SHT 11
74	OVAL DR	ALLEY S/O ARMLEY AV	E	2 20 MOD CASE G; SEE SHT 11
75	OVAL DR	BEN HUR AV	E	1 5 20 40 CR DETAIL A
76	WEDGEPORT AV	CANTRELL AV	E	38
77	WEDGEPORT AV	CANTRELL AV	S	38

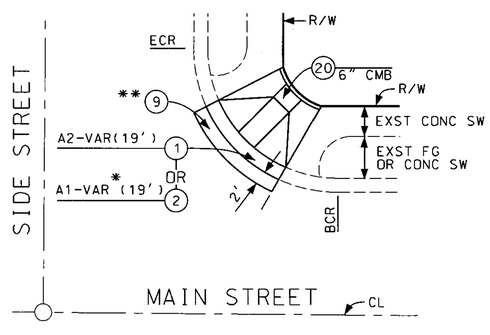

CURB RAMP DETAIL A

NO SCALE

CONSTRUCT 5 ON 6" CMB IF APPLICABLE

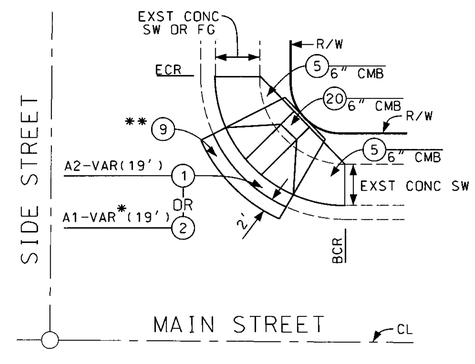

CURB RAMP DETAIL B

NO SCALE

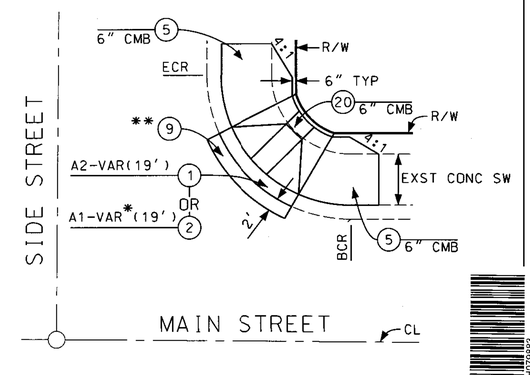

CURB RAMP DETAIL C

NO SCALE

CURB RAMP NOTES

* TRENCH IS NOT REQUIRED IF ADJOINING SURFACE IS CONCRETE
** CONSTRUCT 4" AC(P2) OVER 4" TBS ON 6" CMB
SS INDICATES THAT STREET SIGN RELOCATION IS REQUIRED (SEE NOTE 9 ON SHEET 2)

AS BUILT

REGISTERED PROFESSIONAL ENGINEER SHERRIE JONG C 56647 Exp. 06/30/11 CIVIL STATE OF CALIFORNIA

7-21-10
PROJECT ENGINEER DATE

DATE	MK	DESCRIPTION

REVISIONS

COUNTY OF LOS ANGELES DEPARTMENT OF PUBLIC WORKS

GUNN AVENUE, ET AL.

CURB RAMP DETAILS AND TABLES

PROJECT ID NO. RDC0015497

SHEET 8 OF 11

PLAN RD

DRAFTER S. JONG | DESIGNER S. JONG | CHECKER D. RADLE | CADD PROJECT FILE NAME RDC0015276-PLAN-RD.DGN | REVIEWED D. Radle | DATE 7/21/10

PH079863