
EL PLAN MAESTRO DEL

RÍO DE LOS ÁNGELES

A SIMPLE VISTA



EL RÍO DE LOS ÁNGELES

El Plan Maestro del Río de Los Ángeles es una actualización del Plan Maestro del Río de Los Ángeles 1996 del Condado de Los Ángeles. El plan se basa en una rica colección de datos que describen los atributos físicos y sociales del sistema del Río de Los Ángeles. Esta metodología basada en datos está diseñada para facilitar la toma de decisiones y armar una base defendible para la normativa y el financiamiento.

51 millas

El Río de Los Ángeles tiene 51 millas de longitud, desde Canoga Park hasta Long Beach.

2,300 acres

Hay 2,300 acres de tierra principalmente de propiedad pública dentro de la servidumbre de paso, incluido el canal del río.

1,000,000 de personas

Casi un millón de personas que viven a una milla del Río de Los Ángeles.



DECLARACIÓN DE LA VISIÓN:

El icónico Río de Los Ángeles fluye a través de un espacio abierto, público y conectado, de 51 millas que se entrelaza con las comunidades aledañas. Es una parte integral de la vida cotidiana del Condado de Los Ángeles, un lugar para disfrutar del espacio exterior y moverse a través de la ciudad, un lugar para apreciar la serenidad y juntar a todos, un lugar para celebrar un hábitat urbano próspero y entender la infraestructura, un lugar para aprender del pasado y darle forma al futuro.



PARTICIPACIÓN

1,665

Miembros de la comunidad asistieron a 13 reuniones comunitarias del Plan Maestro del Río de Los Ángeles y una reunión pública virtual del borrador del LARMP

800

Participantes de la Cumbre de la Juventud

1,650

Encuestas en línea y en persona

5,592

Participantes en dos Reuniones Comunitarias Telefónicas

981,898

Impresiones de anuncios digitales

METAS

- REDUCIR EL RIESGO DE INUNDACIÓN Y MEJORAR LA RESILIENCIA.
- PROPORCIONAR PARQUES EQUITATIVOS, INCLUSIVOS Y SEGUROS, ESPACIOS ABIERTOS Y SENDEROS.
- APOYAR ECOSISTEMAS SANOS Y CONECTADOS.
- MEJORAR LAS OPORTUNIDADES DE ACCESO EQUITATIVO AL CORREDOR FLUVIAL.
- ABRAZAR Y MEJORAR LAS OPORTUNIDADES PARA LAS ARTES Y LA CULTURA.
- ABORDAR LOS POSIBLES IMPACTOS ADVERSOS EN LA ASEQUIBILIDAD DE LA VIVIENDA Y LAS PERSONAS SIN HOGAR.
- FOMENTAR OPORTUNIDADES PARA LA PARTICIPACIÓN, EL DESARROLLO Y LA EDUCACIÓN DE LA COMUNIDAD CONTINUA.
- MEJORAR LA FIABILIDAD DEL SUMINISTRO DE AGUA LOCAL.
- PROMOVER AGUA SANA, SEGURA Y LIMPIA.

SITIOS


Los potenciales sitios de proyectos se identificaron principalmente en base a un análisis de las servidumbre del paso del Río de Los Ángeles y activos de tierras de propiedad pública adyacentes. El marco de planificación prescribe que estos elementos ocurran en intervalos regulares, una cadencia, para garantizar que los proyectos se distribuyan equitativamente a lo largo del río en ubicación y escala. El plan identifica 78 proyectos de sitios M, L y XL; y 208 sitios XS y S.

¿CÓMO LOCALIZAMOS LOS PROYECTOS?



¡EL RÍO DE LOS ÁNGELES TIENE 51 MILLAS DE LARGO!

¡Cada número representa 1 milla a lo largo del Río de Los Ángeles!




COMPONENTES DE DISEÑO


Con el fin de comprender los posibles tipos de intervención a lo largo del Río de Los Ángeles, el Plan Maestro del Río de Los Ángeles utiliza un botiquín de piezas que incluye posibles tipologías de diseño para sitios a lo largo del río. Cada tipología está asociada a qué objetivos puede abordar el componente. Se necesitan elementos comunes como pabellones fluviales o gráficos ambientales constantemente a lo largo del río.

BOTIQUÍN DE PIEZAS

-  SENDEROS Y PUNTOS DE ACCESO
-  MODIFICACIONES DE CANAL
-  CRUCES Y PLATAFORMAS
-  DESVIACIONES
-  RECUPERACIÓN DE LLANO INUNDABLE
-  ACTIVOS TERRESTRES FUERA DEL CANAL



ELEMENTOS COMUNES



EJEMPLOS DE PROYECTOS

Los ejemplos de proyectos basados en el sitio utilizan el botiquín de piezas y los elementos comunes para crear diseños específicos del sitio que responden a las necesidades de un sitio determinado. Propuestas de sistemas requieren que muchos sitios trabajen juntos para abordar una necesidad, como estrategias para viviendas asequibles o de apoyo, áreas para la reducción del riesgo de inundación del 1%, y la recarga de acuíferos. Hay cinco tamaños de sitios. Los sitios XS y S pueden soportar puertas de acceso, senderos multiuso y pabellones fluviales. Los sitios M, L y XL son ideales para diversiones, centros culturales y grandes parques regionales.



IMPLEMENTACIÓN

- La administración pública y la colaboración son necesarias para hacer realidad el río reimaginado. Se necesitan defensores para cada objetivo y en cada área geográfica para hacer realidad el plan.
- La implementación de pólizas para lograr estos objetivos requerirá alianzas continuas entre el Condado de Los Ángeles, el Cuerpo de Ingenieros del Ejército de los Estados Unidos, los diecisiete municipios adyacentes al río y los defensores e instituciones dedicados que sirven al río, las comunidades y las partes interesadas.
- Las mejoras capitales deben ir acompañadas de un plan robusto para operaciones y mantenimiento a largo plazo para garantizar el éxito del espacio abierto, senderos, áreas de hábitat, infraestructura de reducción del riesgo de inundación, las mejores prácticas de manejo (BMP) de calidad de agua, ilustraciones ambientales, y orientación del parque del río.

Para obtener más
información visita
LARiverMasterPlan.org

