

HOJA INFORMATIVA DEL PLAN MAESTRO



El icónico Río de Los Ángeles fluye a través de un espacio abierto, público y conectado, de 51 millas que se entrelaza con las comunidades aledañas. Es una parte integral de la vida cotidiana del Condado de Los Ángeles, un lugar para disfrutar del espacio exterior y moverse a través de la ciudad, un lugar para apreciar la serenidad y juntar a todos, un lugar para celebrar un hábitat urbano próspero y entender la infraestructura, un lugar para aprender del pasado y darle forma al futuro.

El Plan Maestro 2022

El Plan Maestro del Río de Los Ángeles es una actualización del Plan Maestro del Río de Los Ángeles 1996 del Condado de Los Ángeles.

El plan se basa en una rica colección de datos que describen los atributos físicos y sociales del sistema del Río de Los Ángeles. Esta metodología basada en datos está diseñada para facilitar la toma de decisiones y armar una base defendible para la normativa y el financiamiento.

Resumen de historial y condiciones existentes

El patrimonio cultural y las historias sociales están entrelazados con la historia hidrológica e infraestructural del río. La infraestructura con múltiples beneficios debe reconocer el rico patrimonio cultural, el tejido social y las comunidades a lo largo del Río de Los Ángeles. Las condiciones ecológicas, hidrológicas, físicas y sociales en y a lo largo del Río de Los Ángeles varían ampliamente, con algunas áreas que contienen una variedad de activos deseables y otras experimentan vulnerabilidades y necesidades únicas.

Resumen de la participación

El plan maestro del Río de Los Ángeles utilizó una variedad de métodos acercamiento comunitario a través del Condado.

El plan de participación incluyó:

- 14 Reuniones comunitarias
- 2 Ayuntamientos
- Cumbre de la Juventud
- Debates con la comunidad nativa
- 10 Socios Comunitarios

Y resultó en:

- 1,306 Miembros de la comunidad asistieron a 13 reuniones comunitarias del Plan Maestro del Río de Los Ángeles
- 359 Miembros de la comunidad que asisten a una reunión pública virtual del borrador del LARMP
- 1,650 Encuestas en línea y en persona
- 800 Participantes de la Cumbre de la Juventud
- 5,592 Total de participantes de reuniones comunitarias telefónicas
- 981,898 Impresiones de anuncios digitales

Quando se pidió que clasificaran varios asuntos relacionados con el Río de Los Ángeles, los participantes identificaron los siguientes cinco como los más importantes:

- Protección de plantas y animales vulnerables
- Suplemento del suministro de agua
- Crear comunidades saludables y socialmente conectadas
- Abordar la falta de vivienda
- Acceso a artes, cultura, educación y recreación

Metas, Necesidades y Acciones

El marco orientado a metas del Plan Maestro comienza con las necesidades de la comunidad. Nueve metas son apoyadas por acciones y métodos para establecer las direcciones estratégicas para el Río de Los Ángeles.


Metas del Plan

Reducir el riesgo de inundación y mejorar la resiliencia	Proporcionar parques equitativos, inclusivos y seguros, espacios abiertos y senderos	Apoyar ecosistemas sanos y conectados
Mejorar las oportunidades de acceso equitativo al corredor fluvial	Abrazar y mejorar las oportunidades para las artes y la cultura	Abordar los posibles impactos adversos en la asequibilidad de la vivienda y las personas sin hogar
Fomentar oportunidades para la participación, el desarrollo y la educación de la comunidad continua	Mejorar la fiabilidad del suministro de agua local	Promover agua sana, segura y limpia

Regla del Río

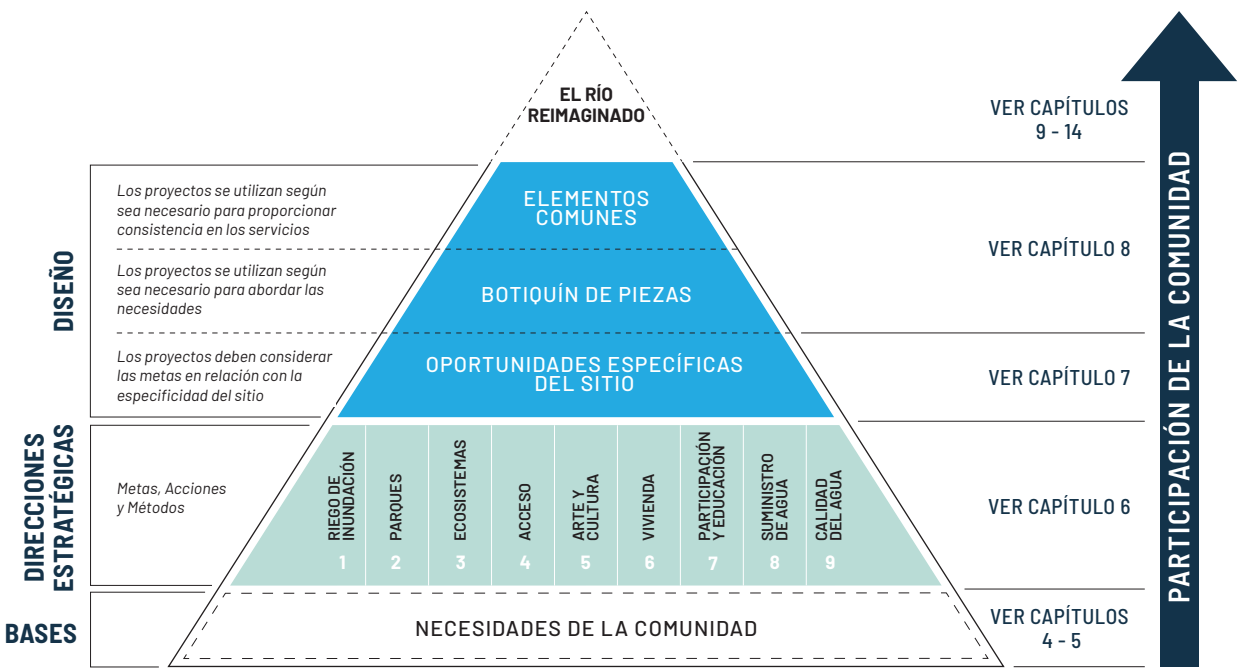
La regla del río es una representación vertical en línea recta de las 51 millas del Río de Los Ángeles, y proporciona la capacidad de comparar diferentes tipos de datos de forma fácil y eficiente.

NOTA: Esta regla es la misma escala que las reglas que se encuentran en el documento del Plan Maestro. ¡Usa esta guía para seguirlo!



EL PLAN MAESTRO DEL RÍO DE LOS ÁNGELES

Envía un correo a LRiver@dpw.lacounty.gov o visita el sitio web en LARiverMasterPlan.org


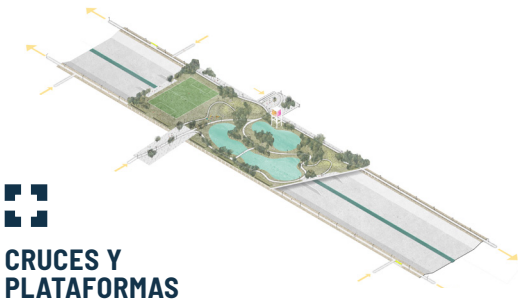



Sitios

Los posibles sitios de proyectos se identificaron principalmente sobre la base de un análisis de la servidumbre del Río de Los Ángeles y los activos de terrenos adyacentes de propiedad pública disponibles. El marco de planificación prescribe que los sitios, y servicios se producen a intervalos regulares, una cadencia, para garantizar que los proyectos se distribuyan equitativamente a lo largo del río en ubicación y escala. El plan identifica 78 sitios de oportunidades M, L y XL, y 208 sitios XS y S.

Componentes de diseño

Para comprender los posibles tipos de intervención a lo largo del Río de Los Ángeles, el Plan Maestro del Río de Los Ángeles utiliza un botiquín de piezas que incluye posibles tipologías de diseño para sitios a lo largo del río. Cada tipología está asociada a qué objetivos puede abordar el componente. Cada tipología puede apoyar la biodiversidad a lo largo del Río de Los Ángeles como se ilustra en los perfiles de biodiversidad del plan.



Elementos comunes

Además de los componentes de diseño de escala de proyecto en el botiquín, los elementos comunes de diseño más pequeños incluyen pabellones, escaleras y rampas de acceso, y mobiliario como luces, instalaciones higiénicas, bancos, basura y reciclaje, fuentes de agua, barandillas, portones, portabicicletas, ilustraciones ambientales, cabinas de llamadas de emergencia, y arte. Si bien los componentes recomendados en el botiquín de piezas a implementar estará determinado principalmente por la necesidad de un sitio, los elementos comunes están guiados por la cadencia. Algunos serán requisitos en todos los proyectos, y otros en intervalos establecidos a lo largo del Sendero del Río de Los Ángeles para proporcionar seguridad, comodidad y orientación.

Ejemplos de proyectos

Los ejemplos de proyectos basados en sitio utilizan el botiquín de piezas y los elementos comunes para crear diseños específicos del sitio que responden a las necesidades de un sitio determinado. Propuestas de sistemas requieren que muchos sitios trabajen juntos para abordar una necesidad, como estrategias para viviendas asequibles o de apoyo, áreas para la reducción del riesgo de inundación del 1%, y la recarga de acuíferos.

Implementación

- La administración pública y la colaboración son necesarias para hacer realidad el río reimaginado. Se necesitan defensores para cada objetivo y en cada área geográfica para hacer realidad el plan.
- La implementación de políticas para lograr estos objetivos requerirá alianzas continuas entre el Condado de Los Ángeles, el Cuerpo de Ingenieros del Ejército de los Estados Unidos, 17 municipios adyacentes al río, y los defensores e instituciones dedicados que sirven al río, las comunidades y las partes interesadas.
- Las mejoras capitales deben ir acompañadas de un plan robusto para operaciones y mantenimiento a largo plazo para garantizar el éxito del espacio abierto, senderos, áreas de hábitat, infraestructura de reducción del riesgo de inundación, BMP de calidad de agua, ilustraciones ambientales, y orientación del parque del río.